

**Département de l'Aisne**

Modification du Plan de Prévention des Risques Inondation et Coulées de Boue de l'Aisne aval

Commune de Fontenoy  
Zonage réglementaire

DDT de l'Aisne  
Service Environnement  
Unité Prévention des Risques  
BD\_Cart, BD-IGN  
Echelle : 10.000e



Vu pour être annexé à l'arrêté du

**Pour le Préfet et par délégation,**  
Le Secrétaire Général,

**14 MARS 2024**  
Alain NGUOTO

**Légende**

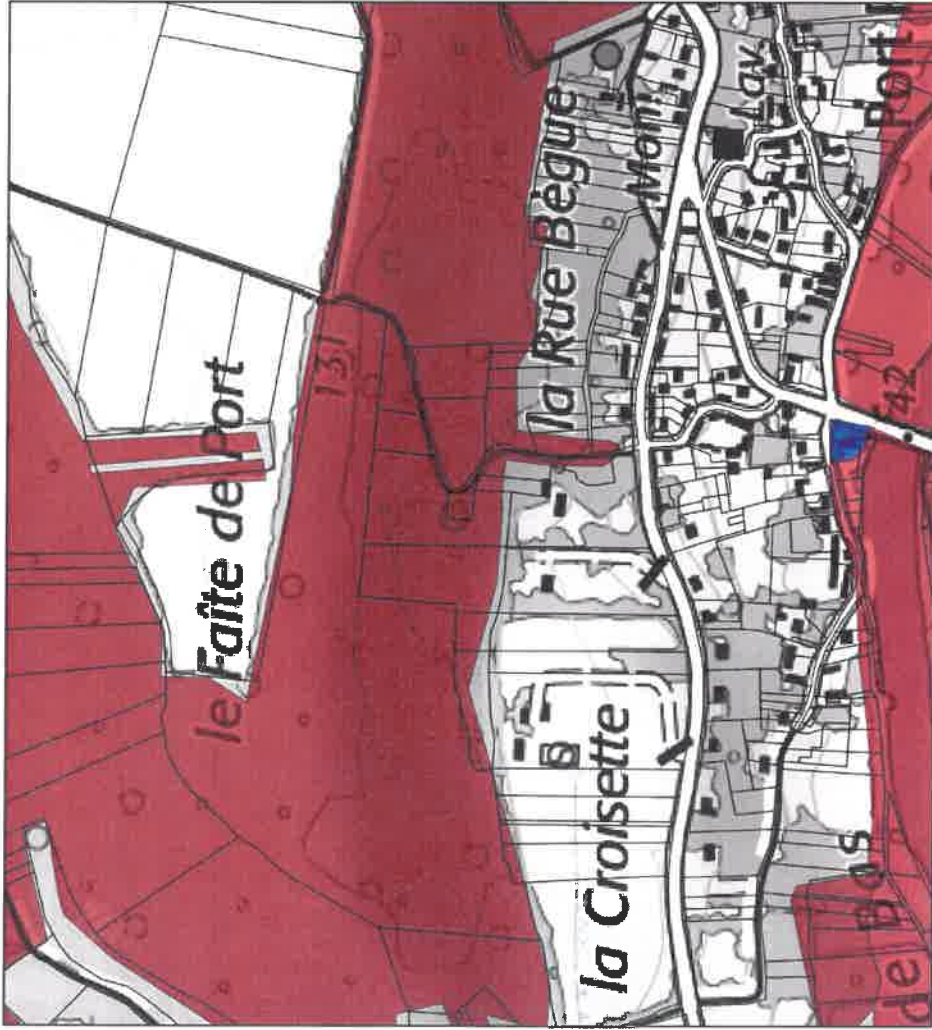
- Limite communale
- Limites parcellaires

**Zone réglementaire Fontenoy**

- Rouge "débordement de rivière Aisne"
- Rouge clair/rose "débordement de ru"
- Orange "inondation débordement de rivière Aisne"
- Bleu foncé "débordement de rivière Aisne"
- Marron "espace à préserver"





## Zonage réglementaire avant modification



### Légende

-  Limite communale
-  Limites parcellaires

#### Zone réglementaire Fontenoy

-  Rouge "débordement de rivière Aisne"
-  Rouge clair/rose "débordement de ru"
-  Orange "inondation débordement de rivière Aisne"
-  Bleu foncé "débordement de rivière Aisne"
-  Marron "espace à préserver"



0

0,5

1 km

Département de l'Aisne

Modification du Plan de Prévention des Risques Inondation et Couées de Boue de l'Aisne aval

Commune de Fontenoy

Zonage réglementaire

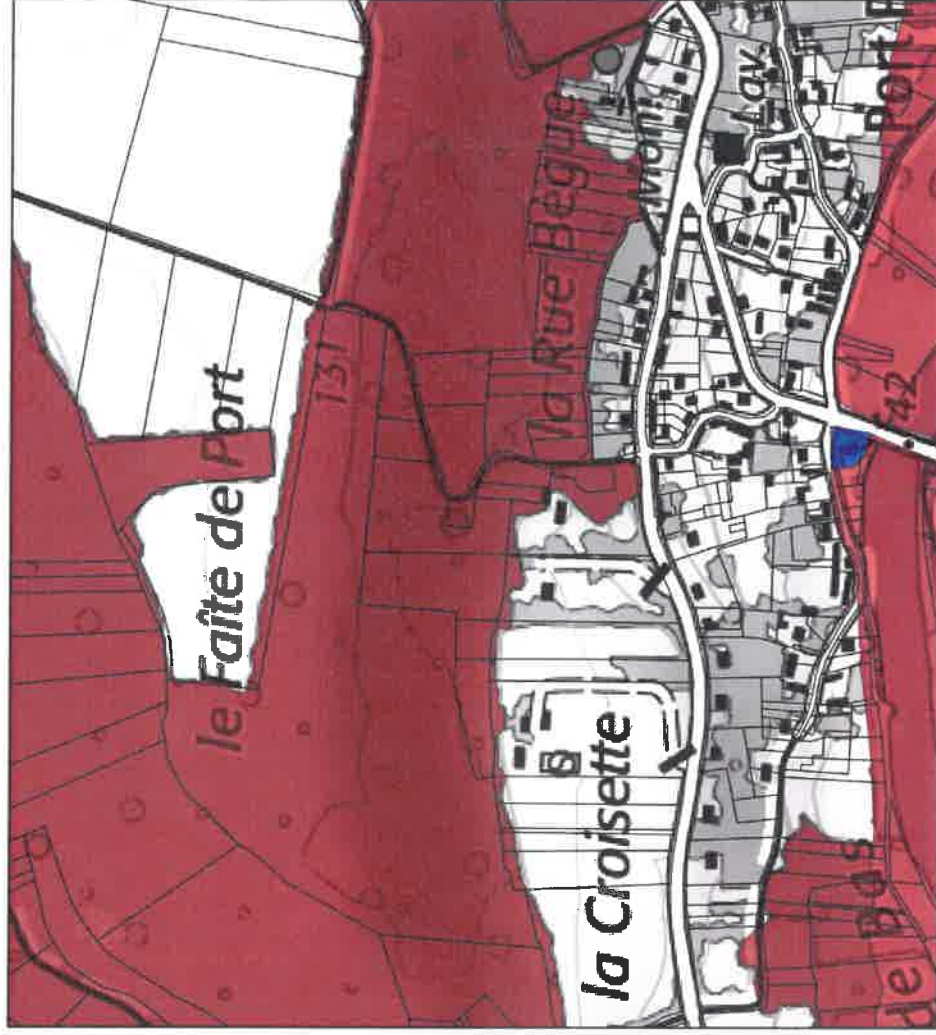
DDOT de l'Aisne  
Service Environnement  
Unité Prévention des Risques  
Échelle : 1:5 000

base de production :  
novembre 2022

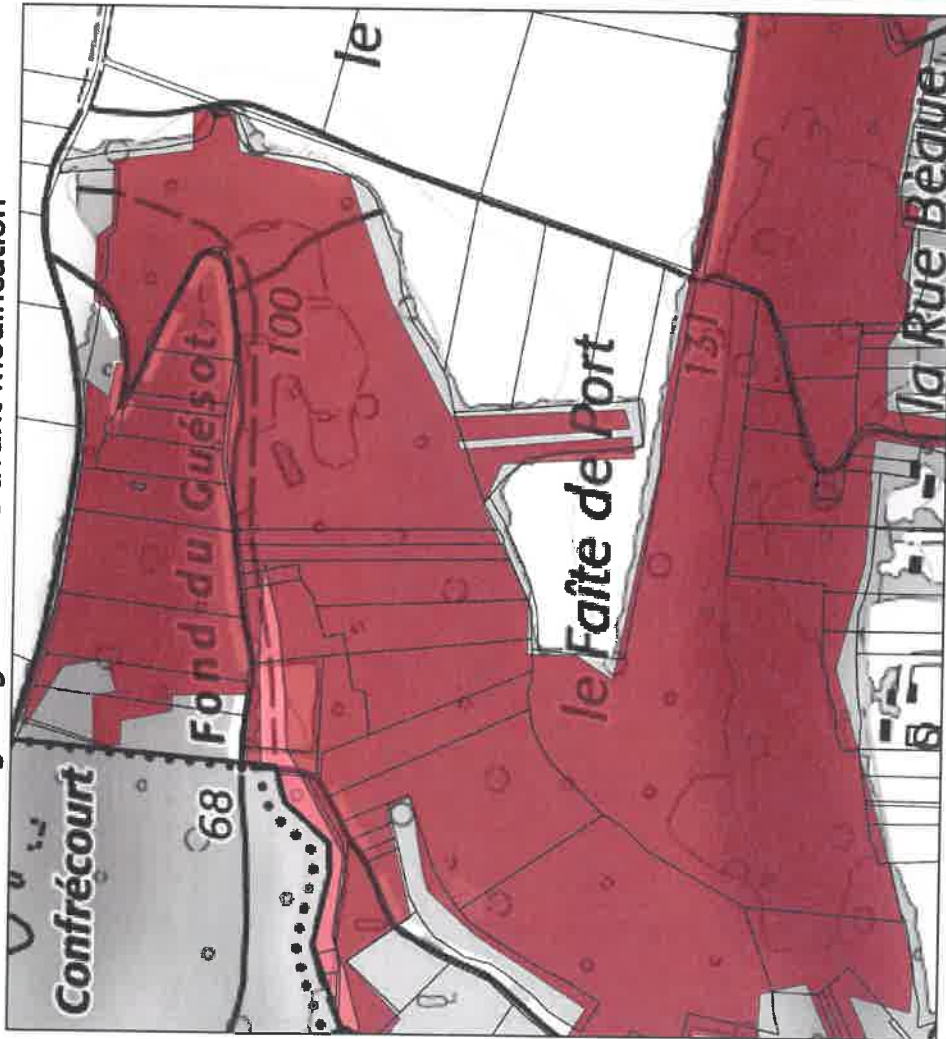
Copyright :  
Préfecture de l'Aisne

Échelle : 1:5 000

## Zonage réglementaire après modification



## Zonage réglementaire avant modification



**Légende**

- Limite communale
- Limites parcellaires
- Zone réglementaire Fontenoy**
- Rouge "débordement de rivière Aisne"
- Rouge clair/rose "débordement de ru"
- Orange "inondation débordement de rivière Aisne"
- Bleu foncé "débordement de rivière Aisne"
- Marron "espace à préserver"



**Département de l'Aisne**

Modification du Plan de Prévention des Risques Inondation et Couffés de Boue de l'Aisne aval

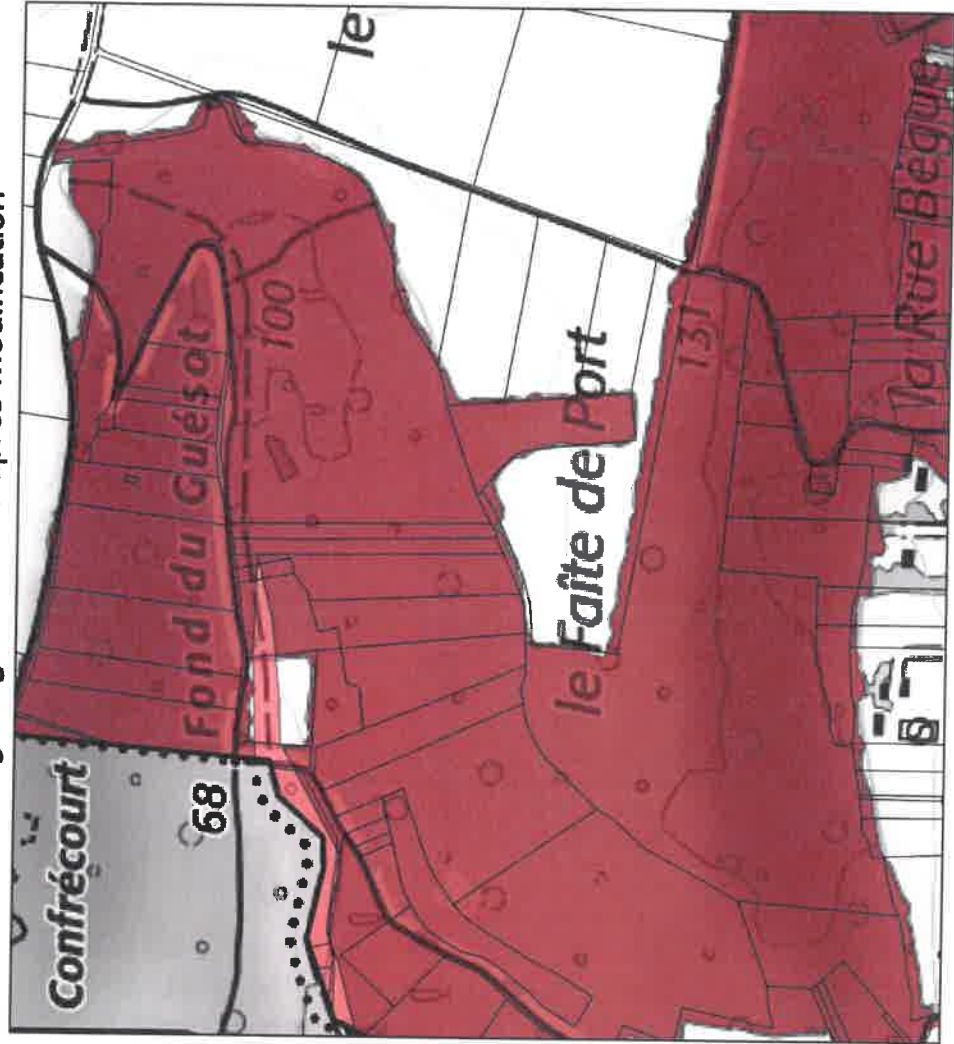
Commune de Fontenoy

Zonage réglementaire

COPIE de l'Agence  
PRÉFET DE L'AISNE  
Service Environnement  
Unité Prévention des Risques  
BO\_Cor\_00-IGM  
Echelle : 1:5 000

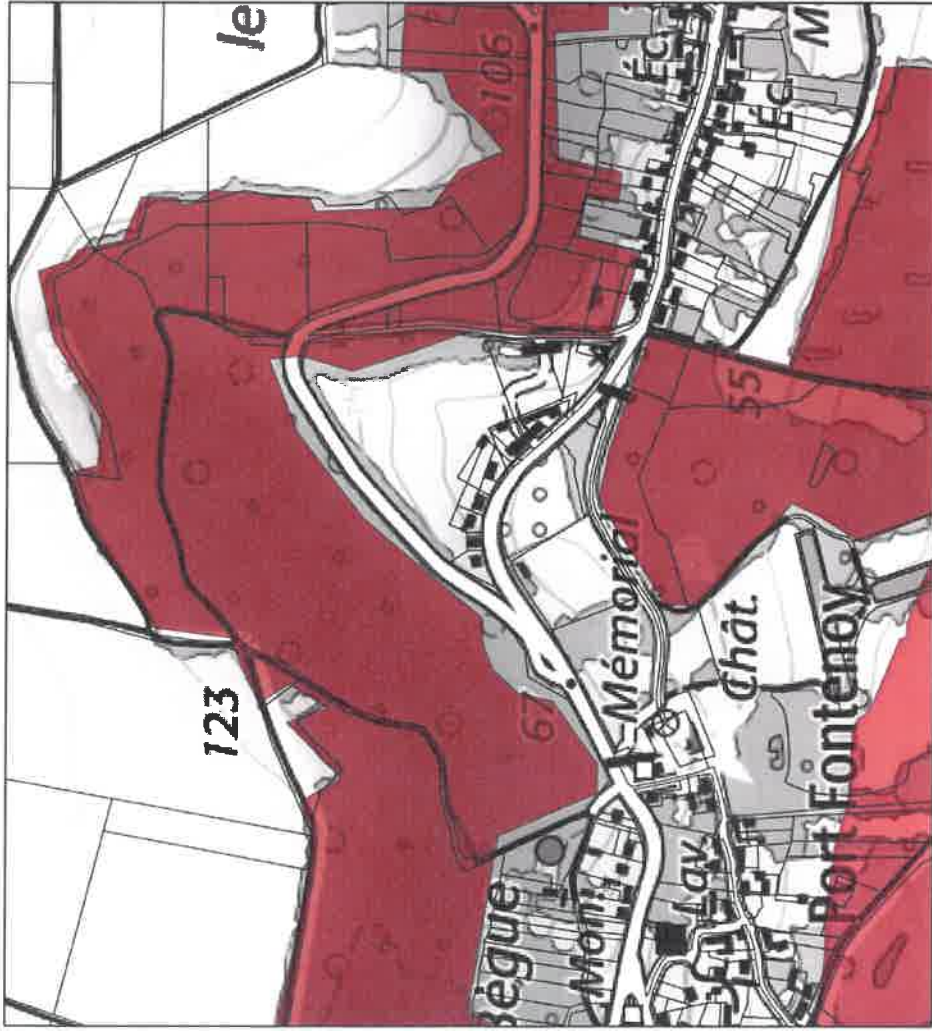
Daté de production : novembre 2022  
Copyright : BO\_Cor\_00-IGM  
Echelle : 1:5 000

## Zonage réglementaire après modification





## Zonage réglementaire avant modification



**Légende**

- Limite communale
- Limites parcelaires
- Zone réglementaire Fontenoy**
- Rouge "débordement de rivière Aisne"
- Rouge clair/rose "débordement de ru"
- Orange "inondation débordement de rivière Aisne"
- Bleu foncé "débordement de rivière Aisne"
- Marron "espace à préserver"



Département de l'Aisne

Modification du Plan de Prévention des Risques Inondation et Coulés de Boue de l'Aisne aval

Commune de Fontenoy

Zonage réglementaire

DDP de l'Aisne : Date de production : novembre 2022

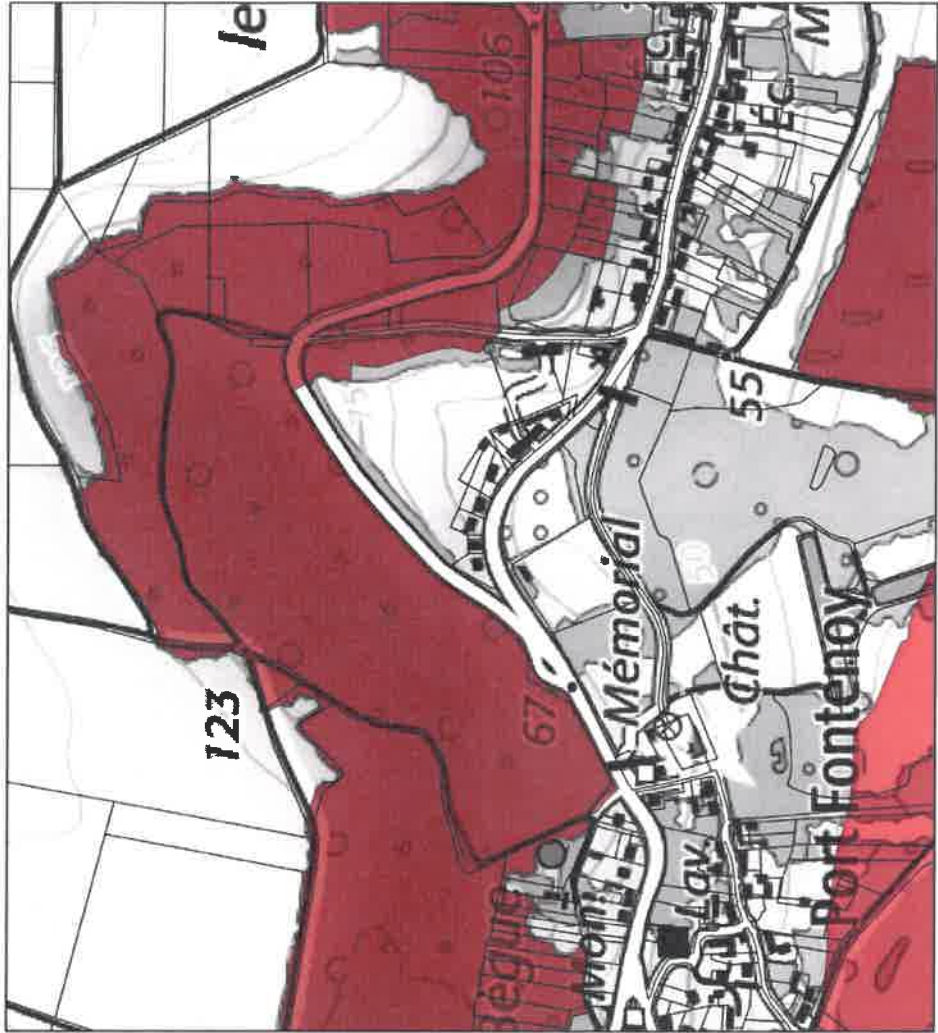
Service Environnement : novembre 2022

PRÉFET DE L'AISNE : Unité Prévention des Risques

DDP de l'Aisne : Date de production : novembre 2022

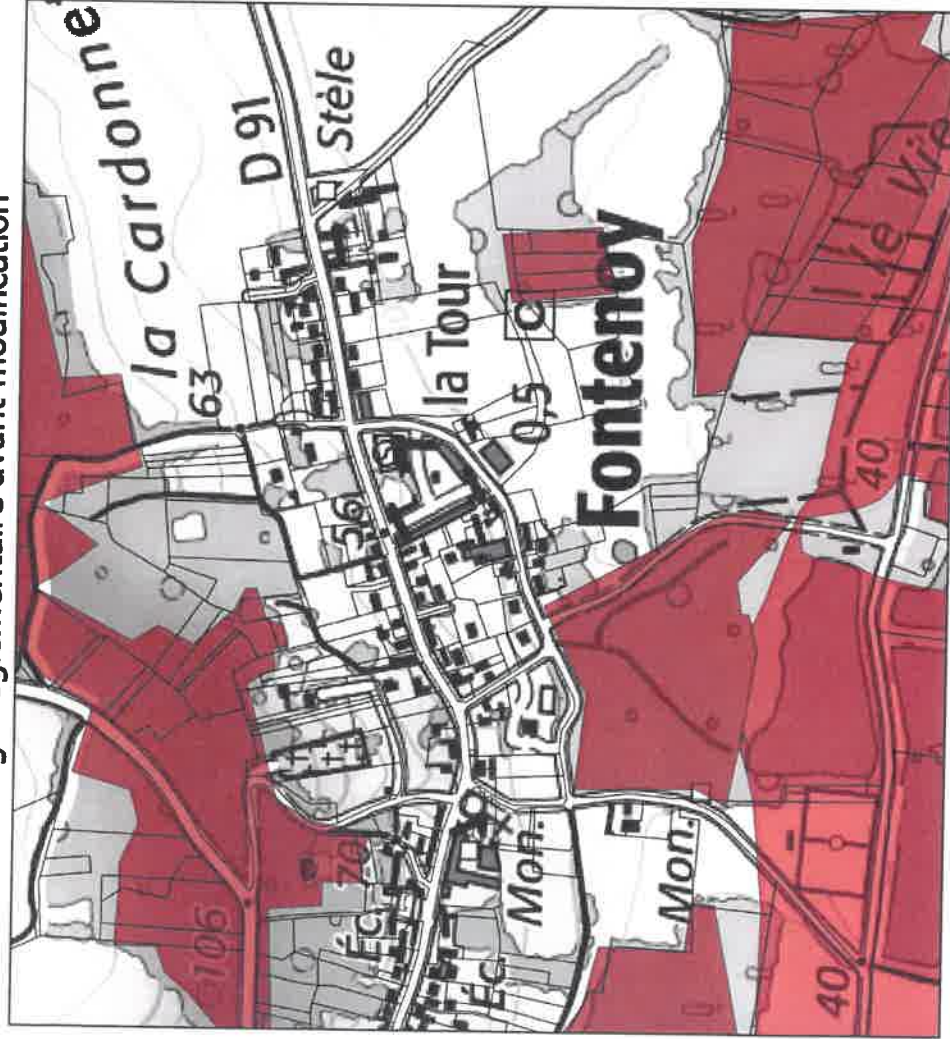
Echelle : 1:5 000

## Zonage réglementaire après modification





## Zonage réglementaire avant modification



### Légende

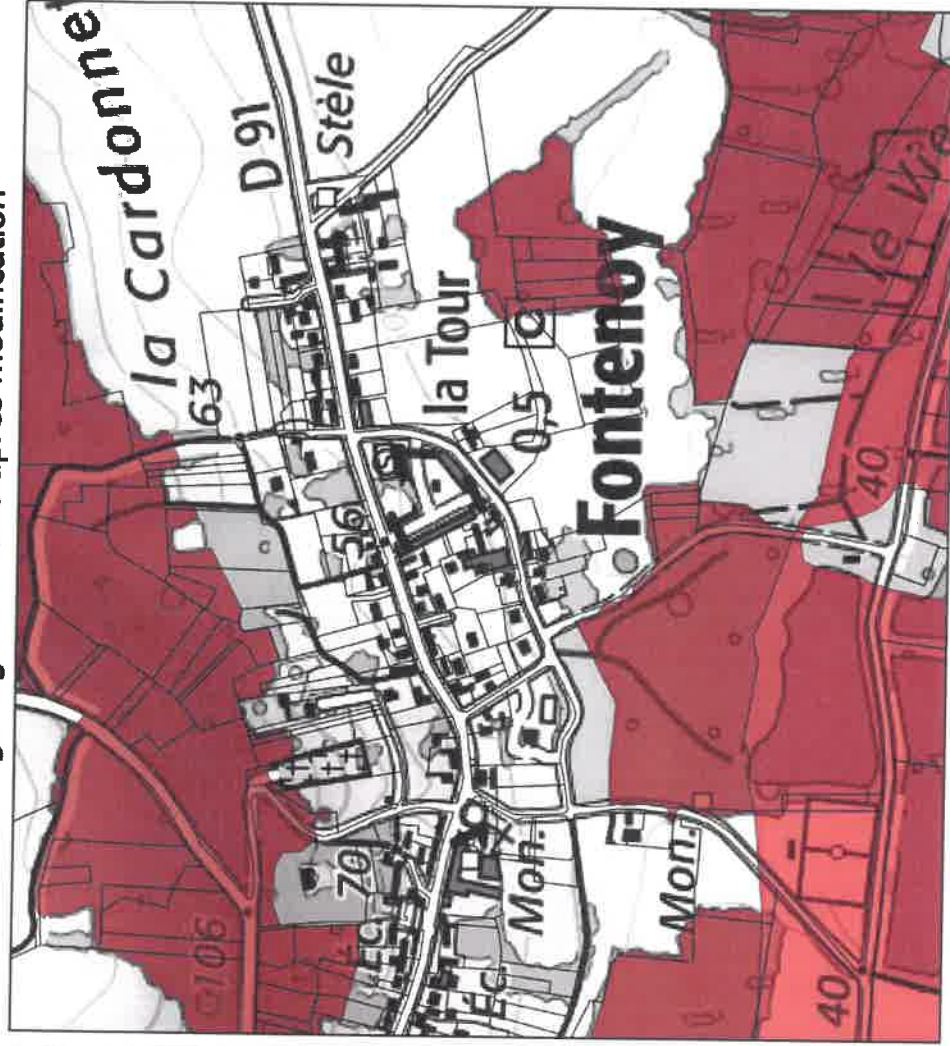
- Limite communale
- Limites parcellaires
- Zone réglementaire Fontenoy**
- Rouge "débordement de rivière Aisne"
- Rouge clair/rose "débordement de ru"
- Orange "inondation débordement de rivière Aisne"
- Bleu foncé "débordement de rivière Aisne"
- Marron "espace à préserver"

0,5

1 km



## Zonage réglementaire après modification



Département de l'Aisne

Modification du Plan de Prévention des Risques Inondation et Coulées de Boue de l'Aisne aval

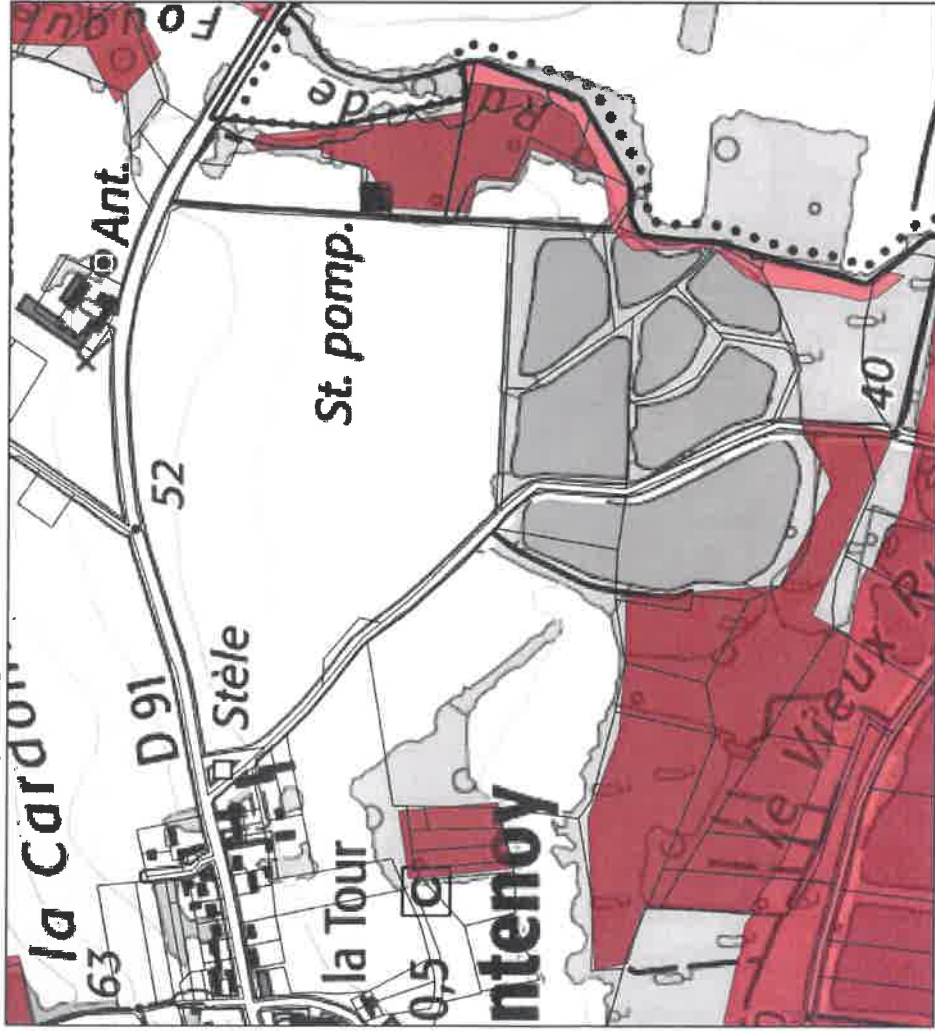
Commune de Fontenoy

Zonage réglementaire

DDT de l'Aisne  
 Service Environnement  
 Unité Prévention des Risques  
 Date de Production : novembre 2022  
 Préparé par : BO Car, BD-JON  
 Copyright : Eclairc, 3 000€








## Zonage réglementaire avant modification



### Légende

-  Limite communale
-  Limites parcelaires

#### Zone réglementaire Fontenoy

-  Rouge "débordement de rivière Aisne"
-  Rouge clair/rose "débordement de ru"
-  Orange "inondation débordement de rivière Aisne"
-  Bleu foncé "débordement de rivière Aisne"
-  Marron "espace à préserver"



0

0,5

1 km

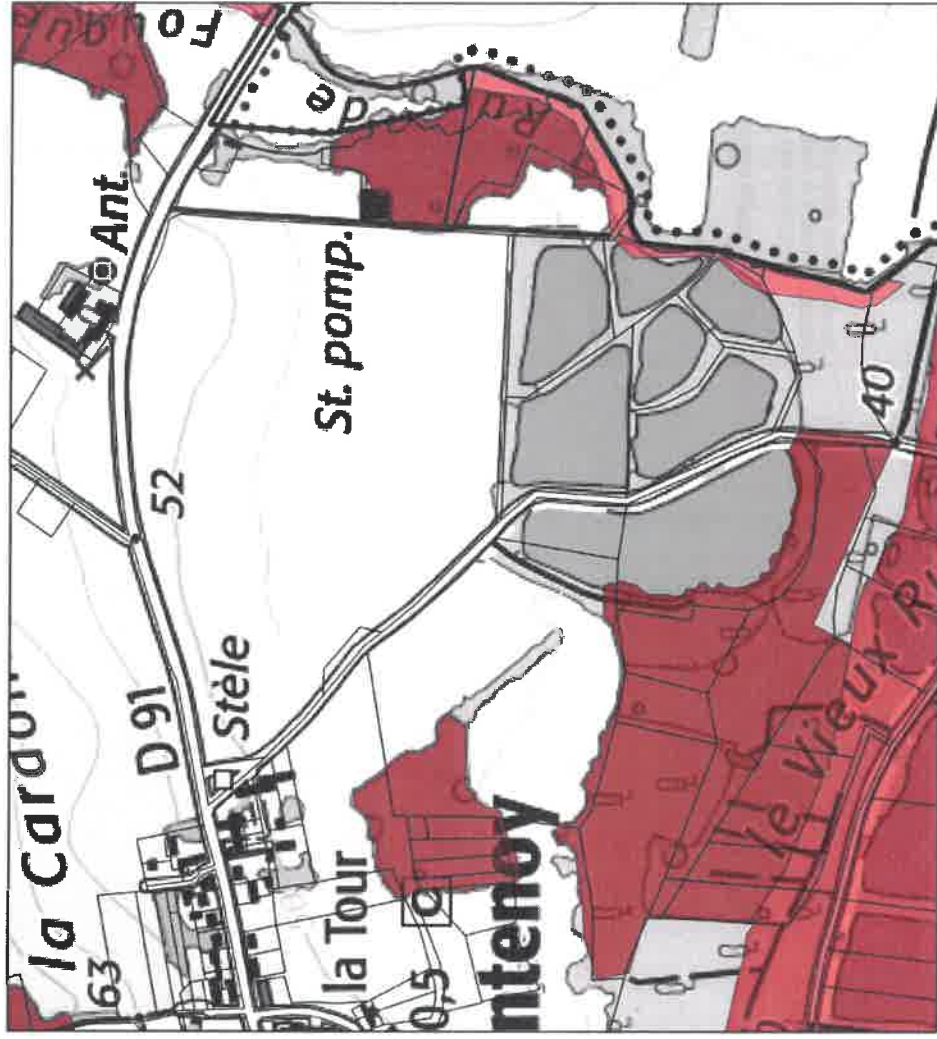
Département de l'Aisne

Modification du Plan de Prévention des Risques Inondation et Coulés de Boue de l'Aisne aval

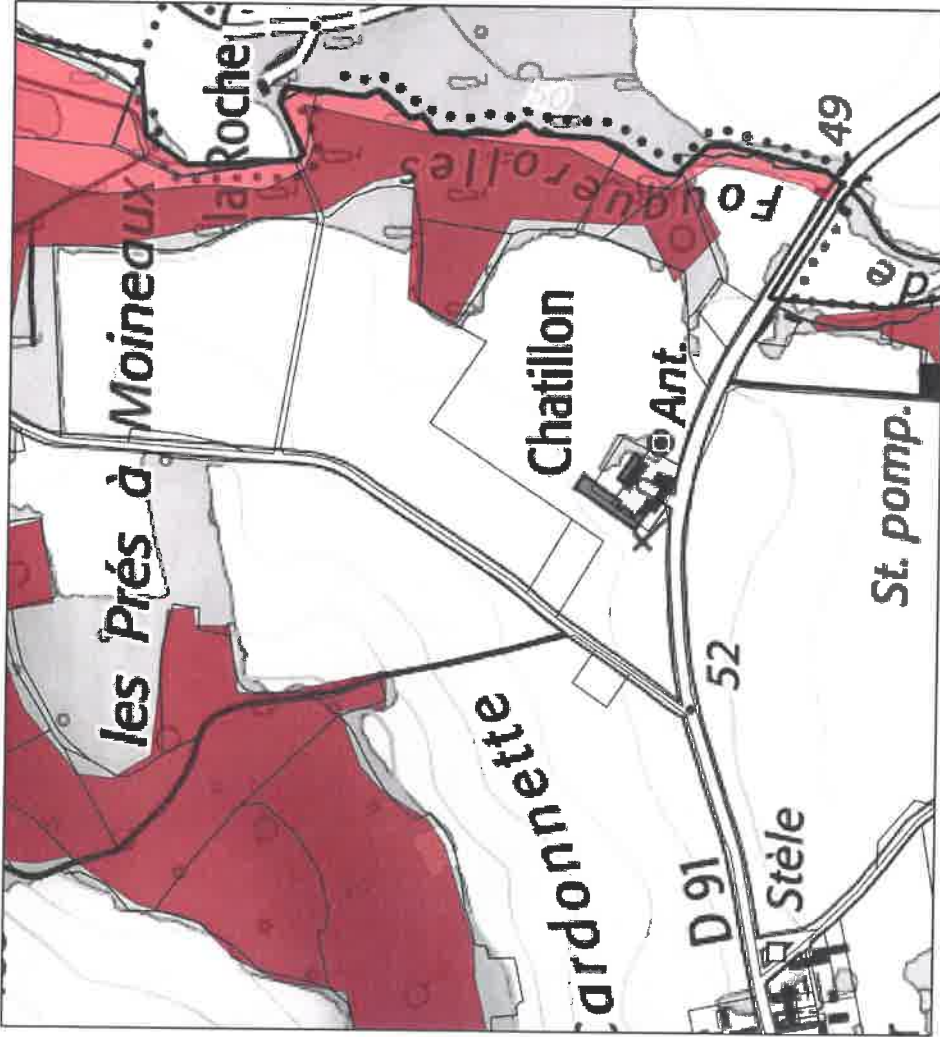
Commune de Fontenoy  
Zonage réglementaire

DDT de l'Aisne  
PRÉFET de l'Aisne  
Service Environnement  
Unité Prévention des Risques Inondation  
Date de production : novembre 2022  
Dossier : 2019-10-15-164  
Echelle : 1:5 000e

## Zonage réglementaire après modification



### Zonage réglementaire avant modification



**Légende**

|  |  |
|--|--|
|  | Limite communale                                 |
|  | Limites parcelaires                              |
|  | Zone réglementaire Fontenoy                      |
|  | Rouge "débordement de rivière Aisne"             |
|  | Rouge clair/rose "débordement de ru"             |
|  | Orange "inondation débordement de rivière Aisne" |
|  | Bleu foncé "débordement de rivière Aisne"        |
|  | Marron "espace à préserver"                      |



**Département de l'Aisne**

Modification du Plan de Prévention des Risques Inondation et Coulés de Boue de l'Aisne aval

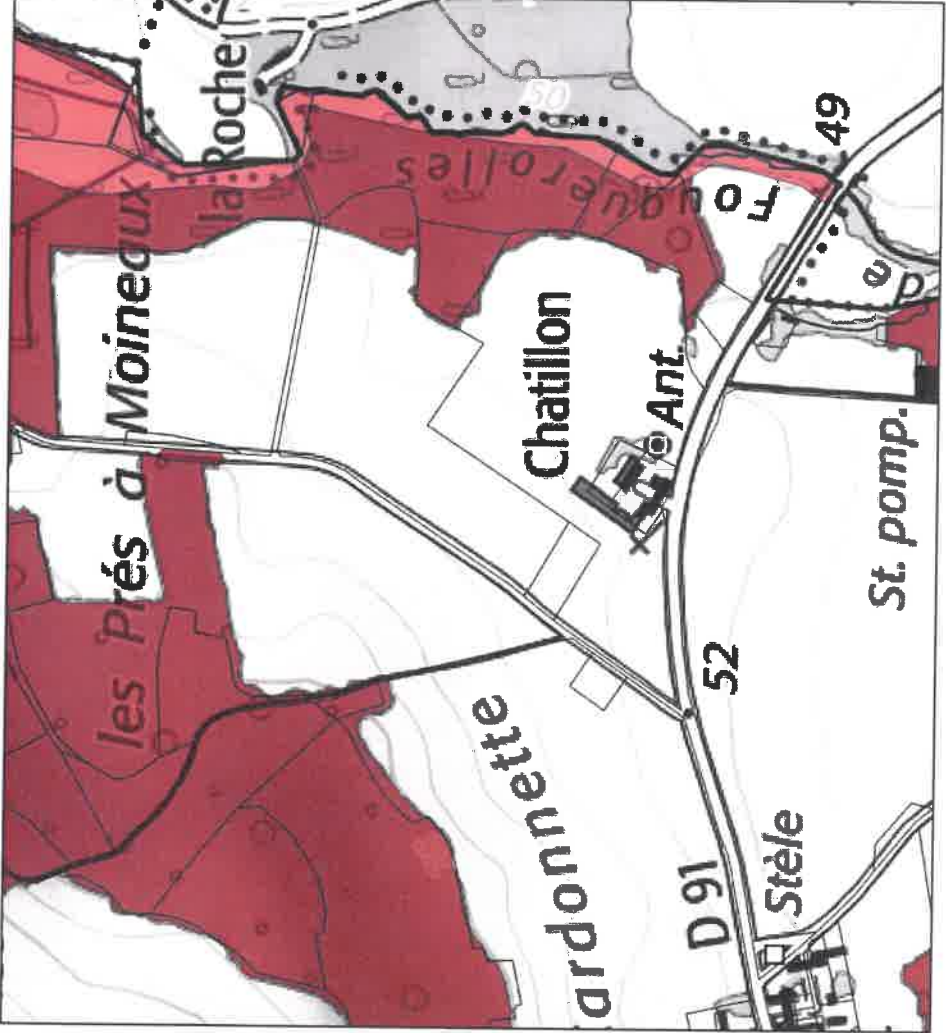
Commune de Fontenoy

Zonage réglementaire

1007 de l'Aisne  
Service Environnement  
Unité Prévention des Risques  
Copyright :  
SD, Cart, SD-IGN  
Echelle : 1 : 5 000

Dates de production :  
novembre 2022

### Zonage réglementaire après modification





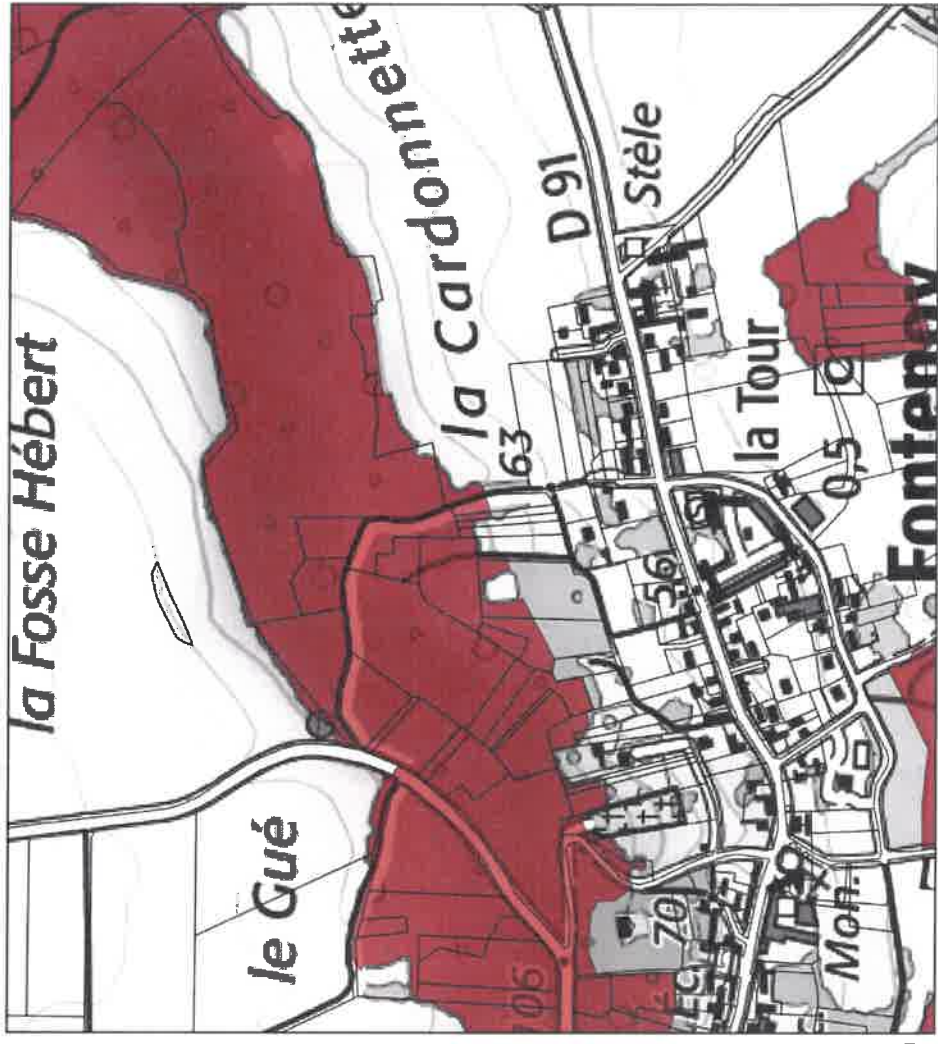
## Zonage réglementaire avant modification



- Légende**
- Limite communale
  - Limites parcelaires
  - Zone réglementaire Fontenoy**
  - Rouge "débordement de rivière Aisne"
  - Rouge clair/rose "débordement de ru"
  - Orange "inondation débordement de rivière Aisne"
  - Bleu foncé "débordement de rivière Aisne"
  - Marron "espace à préserver"



## Zonage réglementaire après modification



Département de l'Aisne

Modification du Plan de Prévention des Risques Inondation et Coulées de Boue de l'Aisne aval

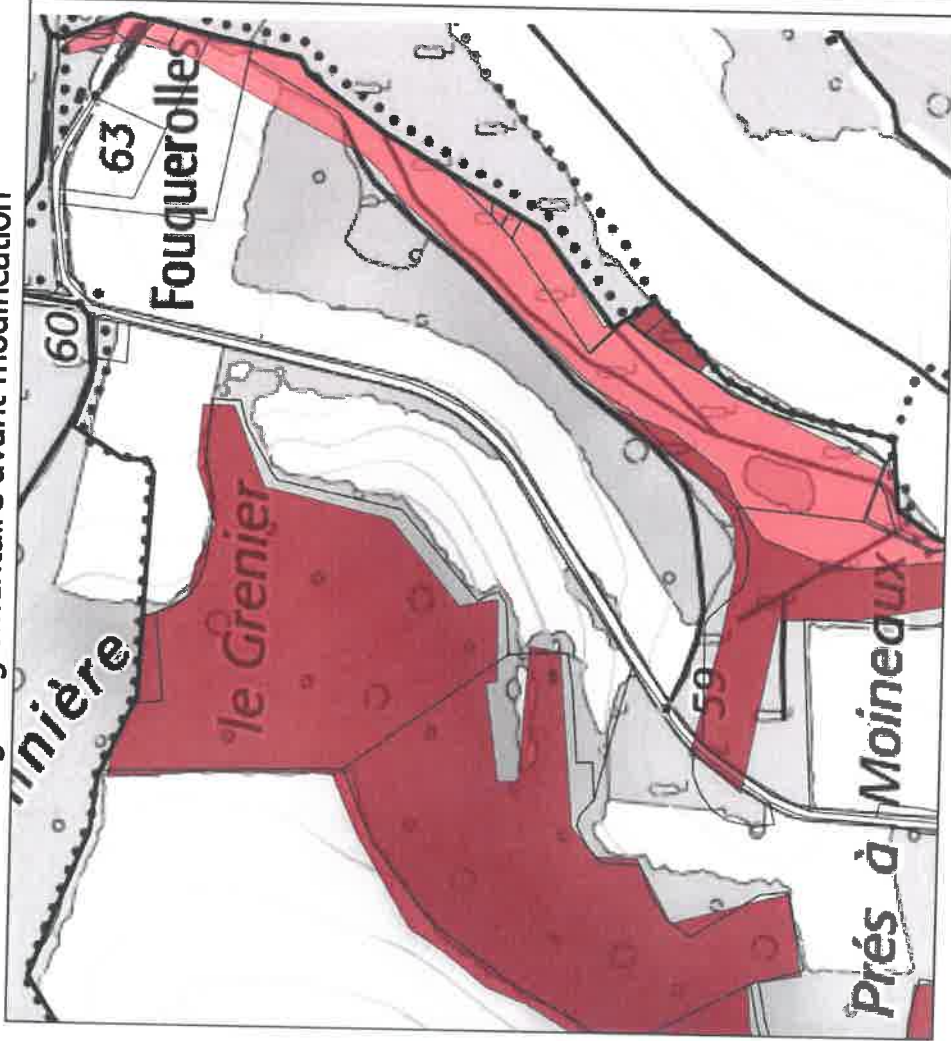
Commune de Fontenoy

Zonage réglementaire

D007 06 Waters  
 Préf. de l'Aisne  
 Service Environnement  
 Unité Prévention des Risques  
 Coprinité :  
 P. J. L. B. S. G. N.  
 Date de production :  
 novembre 2022  
 Echelle : 1 : 5 000



## Zonage réglementaire avant modification



### Légende

- Limite communale
- Limites parcellaires
- Zone réglementaire Fontenoy**
- Rouge "débordement de rivière Aisne"
- Rouge clair/rose "débordement de ru"
- Orange "inondation débordement de rivière Aisne"
- Bleu foncé "débordement de rivière Aisne"
- Marron "espace à préserver"



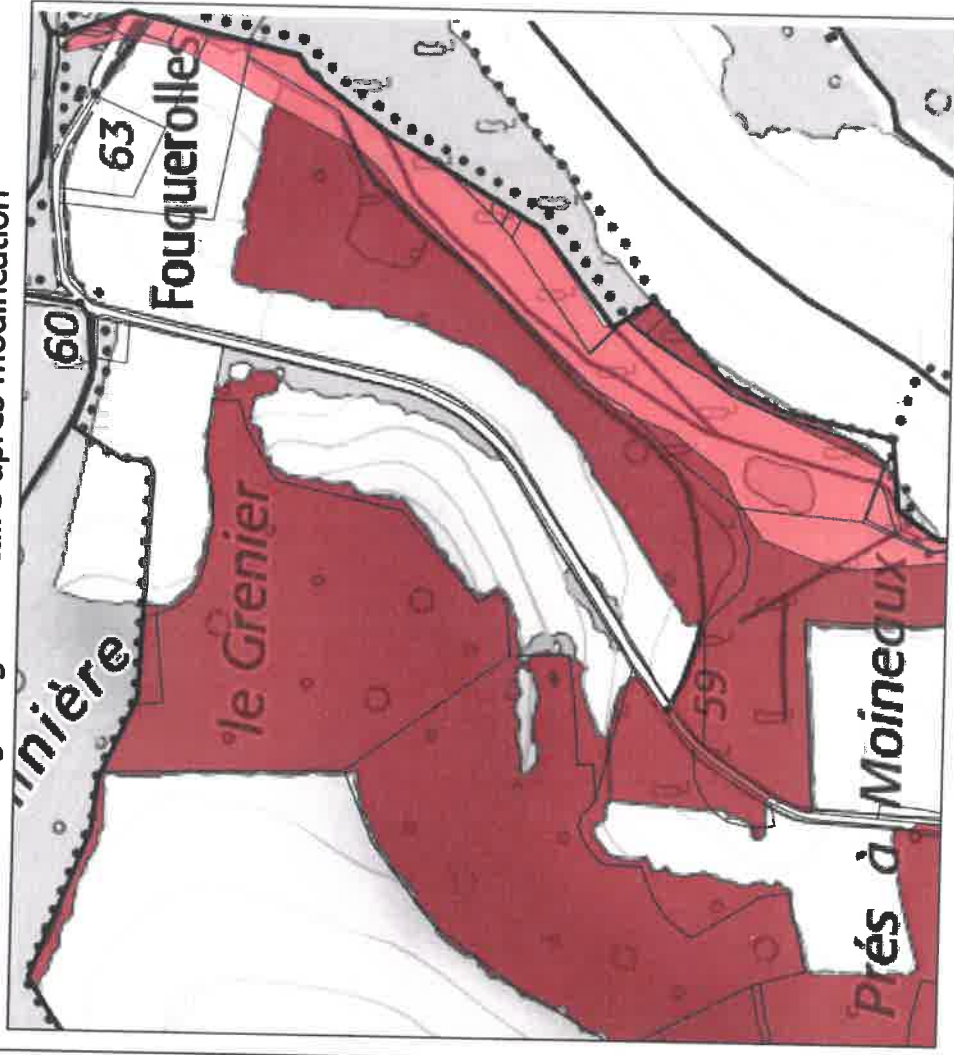
0

0,5

1 km



## Zonage réglementaire après modification



**Département de l'Aisne**

---

Modification du Plan de Prévention des Risques Inondation et Couffées de Boue de l'Aisne aval

---

Commune de Fontenoy

Zonage réglementaire

---

**PREFET DE L'AISNE**  
Unité Prévention des Risques

**DDP de l'Aisne**  
Service Environnement  
novembre 2022  
Copyright :  
BD, Cart, BD-IGN  
échelle : 1/1000

